








VÝŠKOVÝ SYSTÉM: B.p.v

VEDOUČÍ PROJEKTANT	ING. KOTLÁN		
ZODP. PROJEKTANT	ING. KOTLÁN		
VYPRACOVAL	J.HANČÍK		
KONTROLOVAL	ING. SEDLÁK		
OBJEDNATEL, INVESTOR Kraj Vysočina, se sídlem Žižkova 57, Jihlava			FORMÁT 4 A4
NÁZEV AKCE: II/353 STÁJ - ZHOŘ			DATUM ŘÍJEN 2016
			STUPEŇ DŮR
			ZAK. Č. 2016-000127
OBSAH SITUACE STAVBY VI.			PARÉ Č.
MĚŘÍTKO			Č. VÝKRESU
1 : 1 000			D.102.6

Legenda návrhu:

Legenda zaměření a stávajících IS:

 Povrch navržené silnice
 Navržená osa komunikace
 Navržené silniční těleso
 Hranice záborů pozemků
 Obchvat obce Jamné
 II. pásmo PHO

[illegible]

KLAD LISTŮ:

